








**Voirie axe**

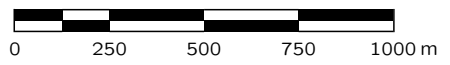
-  Route nationale
-  Route départementale
-  Voie circulation forte
-  Voie circulation normale
-  Chemin
-  Sentier
-  Escalier

**Bâtiment**

-  Bâtiment

**Parcelle cad. nominatif**

-  Parcelle



- Données non contractuelles -  
Sources de données éventuelles :  
IGN, DGFIP, Collectivité

